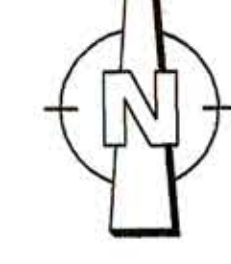


Baugebiet Lindachsteig-Nord V



Stadt Seßlach
Landkreis Coburg



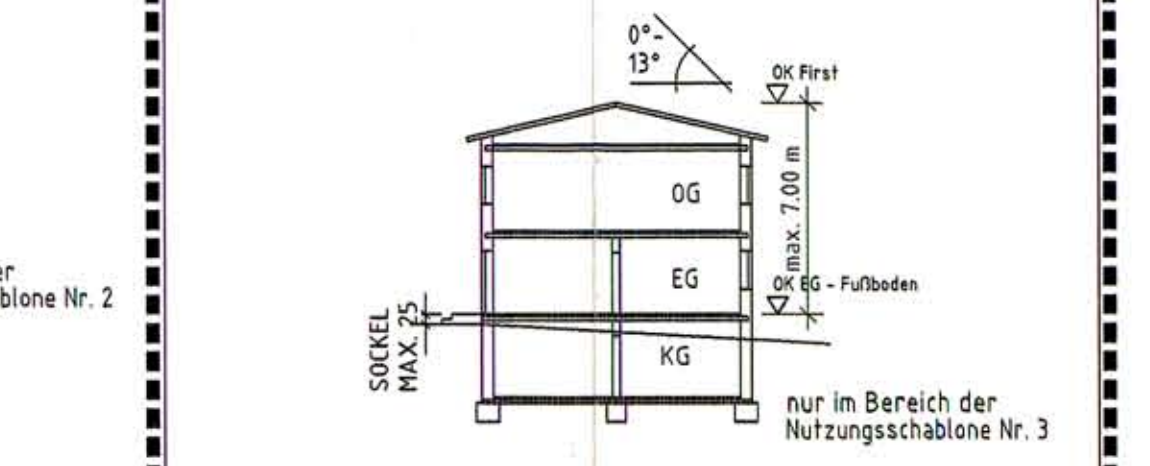
M : 1 : 1.000

SCHEMASCHNITT ORIENTIERUNGSHILFE



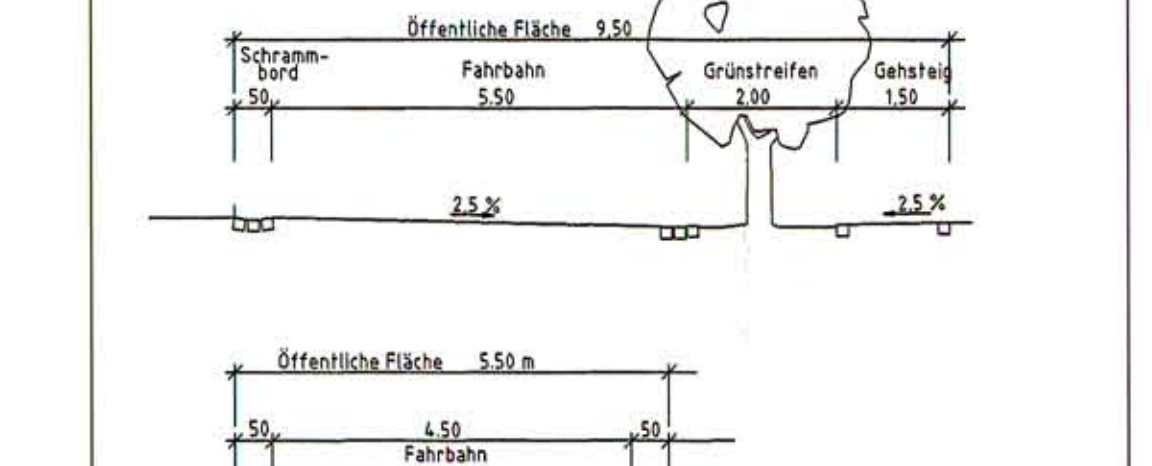
SCHEMASCHNITT 1

SCHEMASCHNITT 2



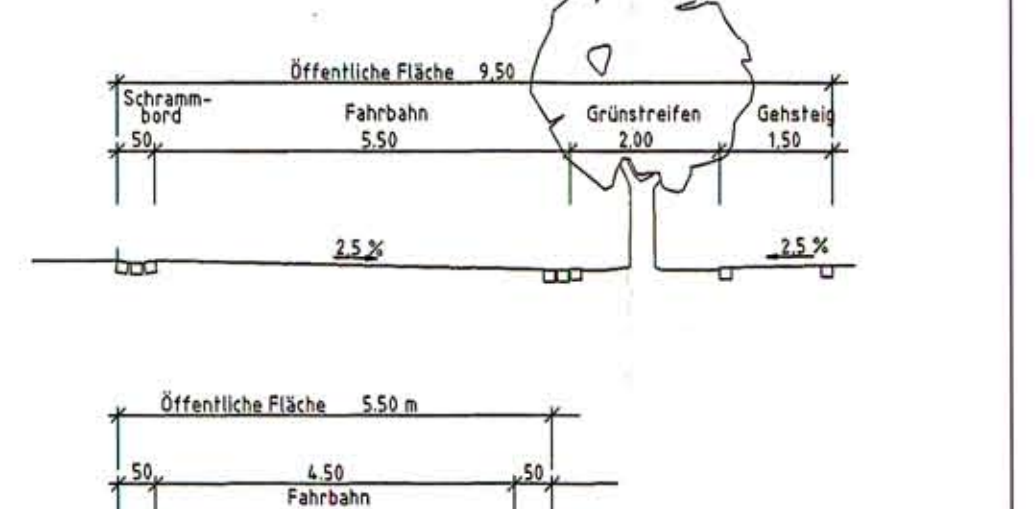
SCHEMASCHNITT 2

SCHEMASCHNITT 3



SCHEMASCHNITT 3

SCHEMASCHNITT ORIENTIERUNGSHILFE



SCHEMASCHNITT 3

LEGENDE als Bestandteil zum Bebauungsplan mit Grünordnungsplan

Legend text detailing various planning elements: A. PLANZEICHEN ALS FESTSETZUNGEN, B. TEXTLICHE FESTSETZUNGEN, C. NACHRICHTLICHE ÜBERNAHME / MITTEILUNGEN, D. HINWEISE DURCH PLANZEICHEN, E. HINWEISE DURCH TEXT, F. VERFAHRENSVERMERKE ZUR 1. ÄNDERUNG.

Apfel mittel: Roter Boskoop, Kaiser Wilhelm, Zibergau Renette, etc.

Apfel groß: Roter Boskoop, Ontario, Landsberger ReINETTE, etc.

6.1. Private Grünflächen
Die nicht überbaubaren Grundstückflächen sind als Freiflächen zwischen der Bebauung durch Einzelbäume und Baumgruppen zu gliedern.

8. Wasserrwirtschaft
8.1. Hausdrainagen dürfen nur am Oberflächenwasserkanal angeschlossen werden.

C. NACHRICHTLICHE ÜBERNAHME / MITTEILUNGEN
1. Das Bayer. Landesamt für Denkmalpflege weist darauf hin, dass Bodendenkm.

3. HINWEISE ZUM SCHUTZ VOR STRASSENÄRM:
Die ist empfindlich, dass bei den Wohnhäusern, die der Staatsstraße 2204 am nächsten liegen,

4. HINWEIS ZUR ERRICHTUNG VON VERTEILERSCHRÄNKEN UND STRASSENLEUCHTEN:
Die Verteilerschränke und Straßenleuchten sind auf öffentlichem Grund zu errichten.

Table with 5 columns: Fertigung, am, ge, von, Grundlage. Rows include Vorentwurf, Entwurf, and various dates and decisions.

F. VERFAHRENSVERMERKE ZUR 1. ÄNDERUNG
1. Der Stadtrat Seßlach hat in der öffentlichen Sitzung am 19.09.2008 die vereinfachte Änderung des Bebauungsplans...

2. Die öffentliche Auslegung wurde am 28.09.2008 im Mitteilungsbüro Nr. 39 bekannt gemacht.

3. Der Stadtrat hat am 14.11.2008 in öffentlicher Sitzung die eingegangenen Stellungnahmen behandelt...

4. Der textliche und zeichnerische Inhalt des geänderten Bebauungsplans i. d. Fassung vom 19.09.2008...

5. Mit der ortsüblichen Bekanntmachung des Satzungsbeschlusses im Mitteilungsbüro Nr. 47 vom 23.11.2008 ist die 1. Änderung des Bebauungsplans in Kraft getreten.

Es wird bestätigt, dass das Verfahren ordnungsgemäß nach den §§ 1 - 10 BauGB durchgeführt wurde.

1. ÄNDERUNG BEBAUUNGSPLAN MIT GRÜNORDNUNGSPLAN 'LINDACHSTEIG-NORD V'

Stadt: SESSLACH
Gemarkung: SESSLACH
Flurgebiet: AM LINDACHER STEIG
Landkreis: COBURG
Reg. Bez.: OBERFRANKEN

Darstellung: LAGEPLAN LEGENDE SCHEMASCHNITT GRÜNORDNUNGSPLAN

Beilage: Plan-Nr. Maßstab: 1 : 1000

Table with 5 columns: Fertigung, am, ge, von, Grundlage. Rows include Vorentwurf, Entwurf, and various dates and decisions.

Gemeinde: Entwurfsverfasser

Koenig + Kühnel Ingenieurbüro GmbH Coburg

1. Bürgermeister: Seßlach, 25.11.2008

Weitramsdorf, 14. November 2008